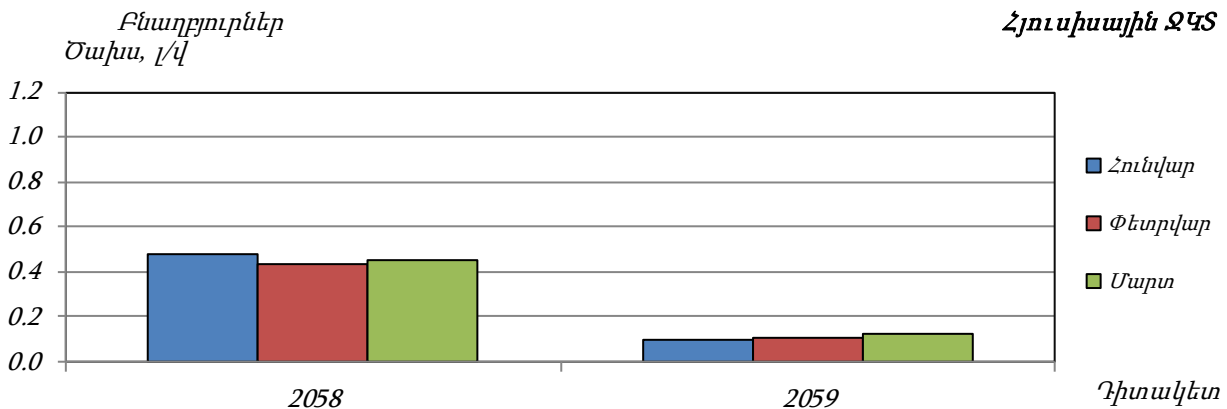


ՄՏՈՐԵՐԿՐՅԱ ՔԱՂՑՐԱՀԱՍ ՋՐԵՐ

Ստորերկրյա քաղցրահամ ջրերի քանակական դիտարկումներն իրականացվել են հանրապետության ազգային ցանցում ընդգրկված 100 ստորերկրյա ջրաղբյուրներում, որոնք ներառում են 24 շատրվանող հորատանցք, 33 չշատրվանող հորատանցք և 43 բնաղբյուր: Ջրաղբյուրներում կատարվում են ջրի ծախսի, մակարդակի (ճնշման) և ջերմաստիճանի դիտարկումներ ամսական 6 անգամ հաճախականությամբ:

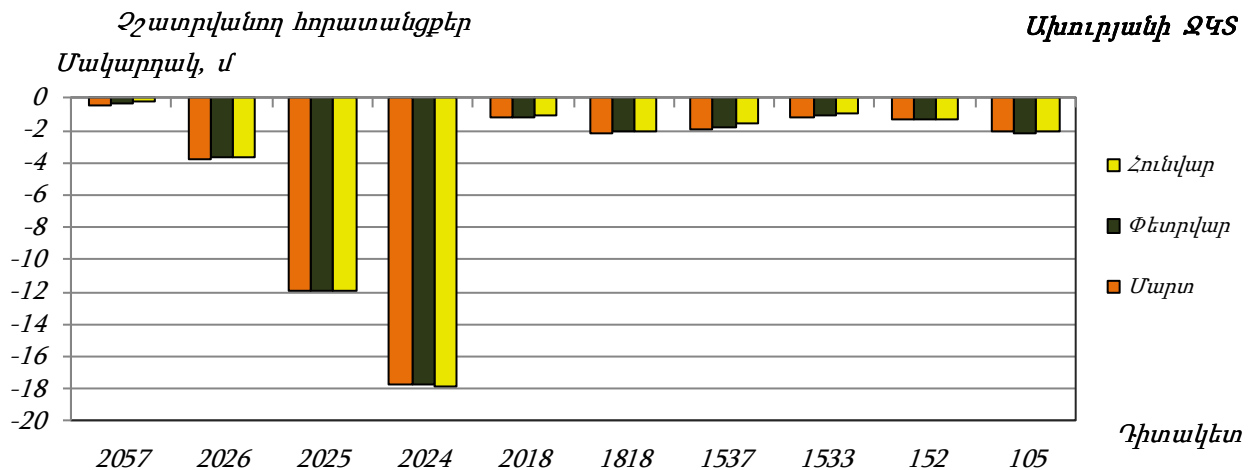
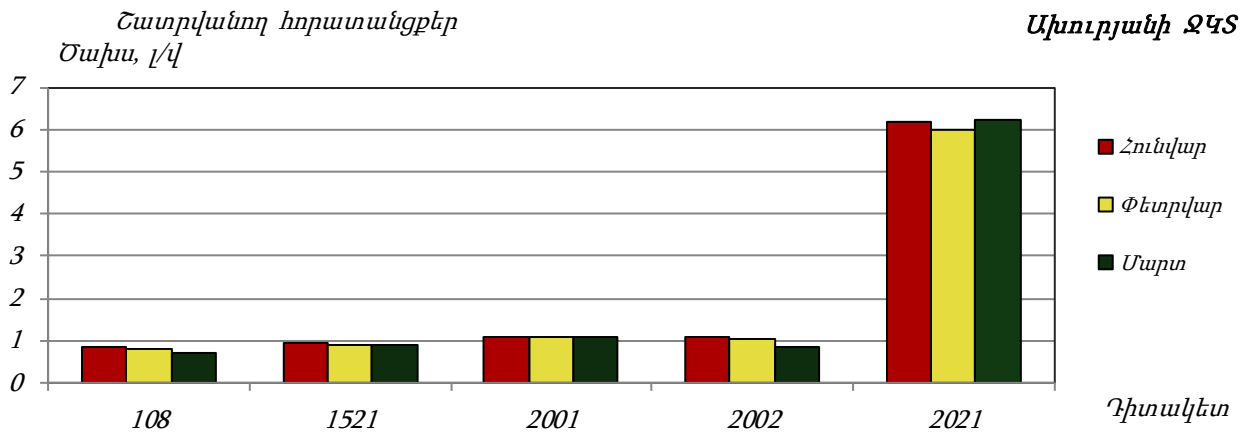
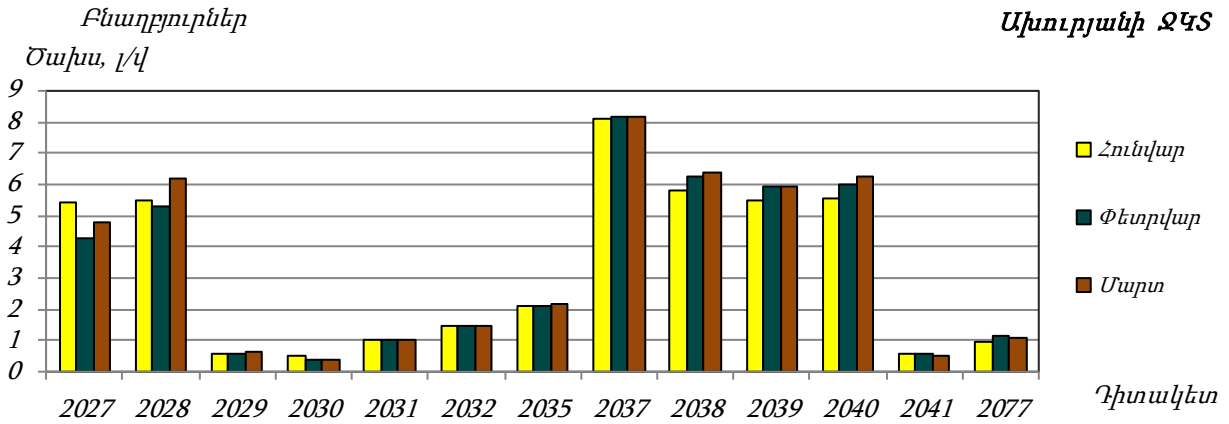
Հյուսիսային ջրավազանային կառավարման տարածք

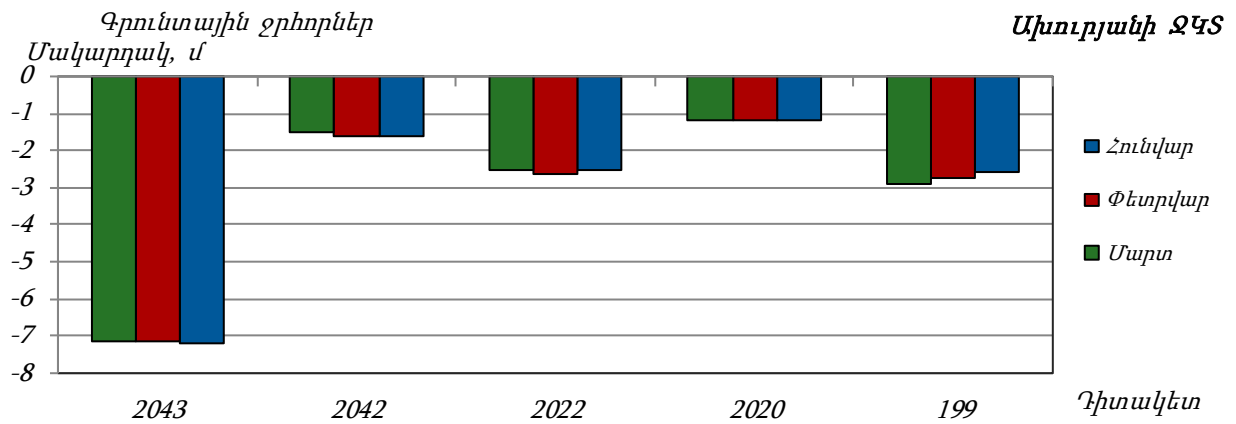
Հյուսիսային ՋԿՏ-ում ստորերկրյա քաղցրահամ ջրերի քանակական մշտադիտարկումներ կատարվել են 2 բնաղբյուրում, որտեղ դիտարկվել են ջրի ջերմաստիճանը և ծախսը: Ծախսի և մակարդակի չափումները երեք ամիսների համար ներկայացվում են գրաֆիկների տեսքով:



Ախուրյանի ջրավազանային կառավարման տարածք

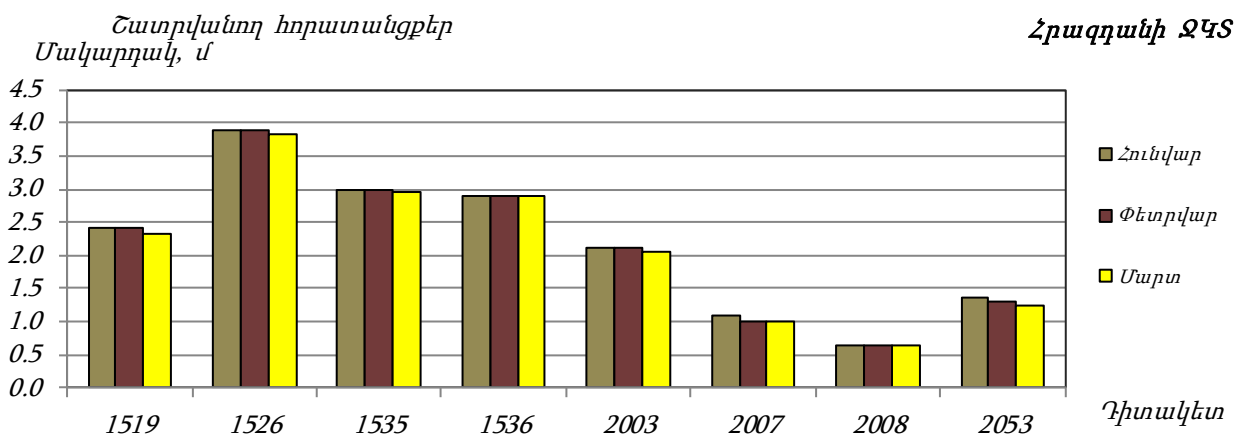
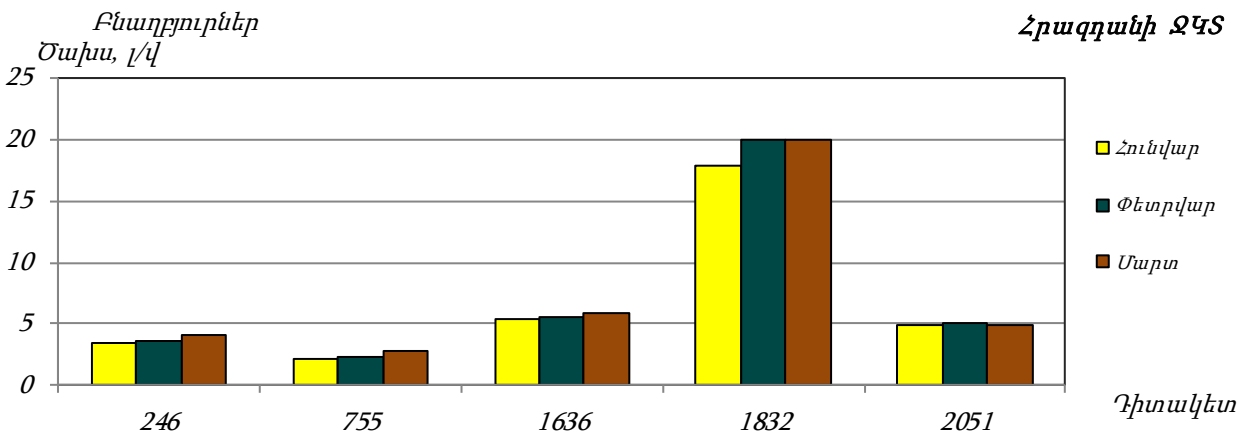
Ախուրյանի ՋԿՏ-ում ստորերկրյա քաղցրահամ ջրերի քանակական մշտադիտարկումներ կատարվել են 13 բնադրյուրում, 6 շատրվանող և 16 չշատրվանող հորատանցքերում, որտեղ դիտարկվել են ջրի ջերմաստիճանը, ծախսը և մակարդակը: Ծախսի և մակարդակի չափումները երեք ամիսների համար ներկայացված են գրաֆիկների տեսքով.





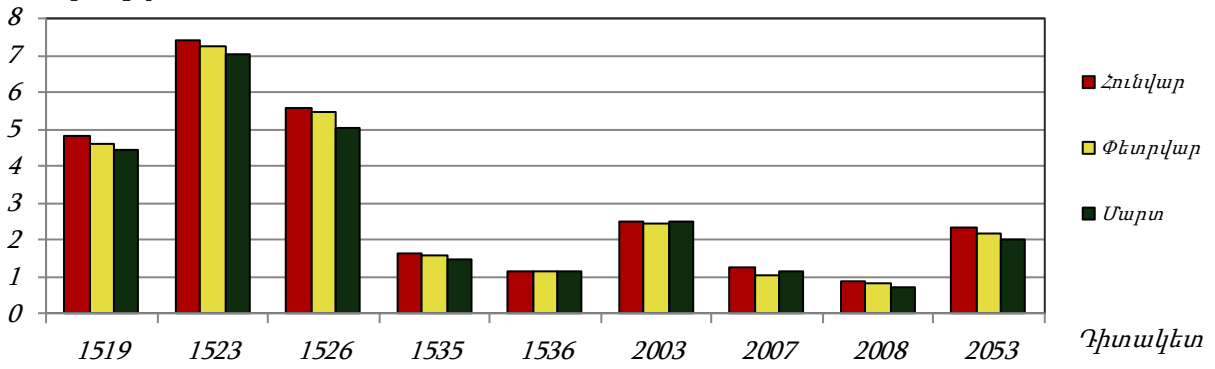
Հրազդանի ջրավազանային կառավարման տարածք

Հրազդանի ՋԿՏ-ում ստորերկրյա քաղցրահամ ջրերի քանակական մշտադիտարկումներ կատարվել են 6 բնադրյուրում, 9 շատրվանող և 7 չշատրվանող հորատանցքում, որտեղ դիտարկվել են ջրի ջերմաստիճանը, ծախսը և մակարդակը: Ծախսի և մակարդակի չափումները երեք ամիսների համար ներկայացված են գրաֆիկների տեսքով.



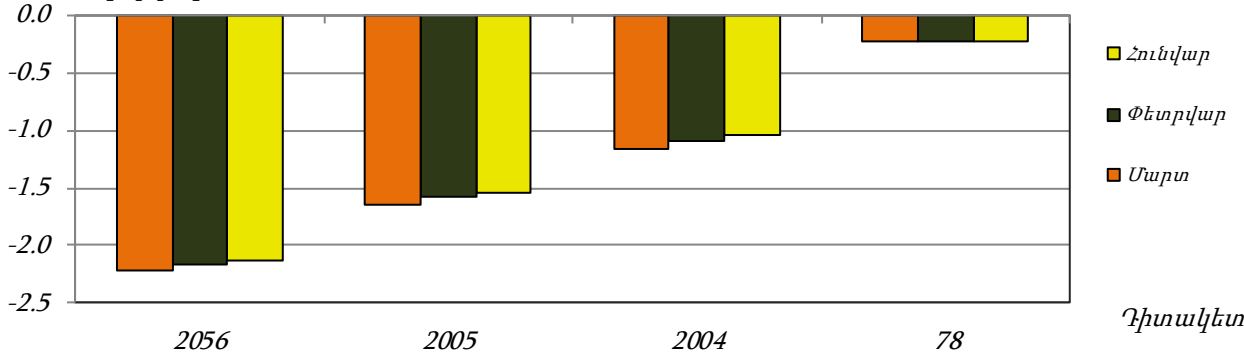
Շատրվանոցի հորատանցքեր
Ծախս, լ/վ

Հրազդանի ՋԿՏ



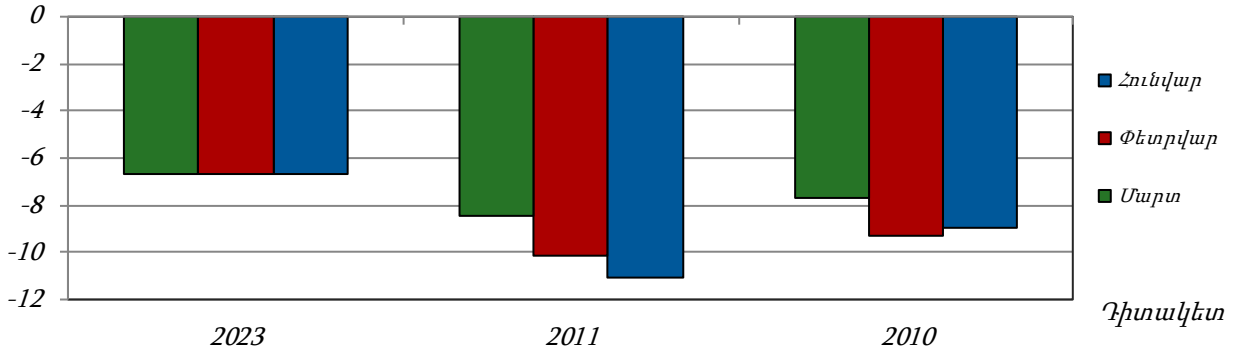
Չշատրվանոցի հորատանցքեր
Մակարդակ, մ

Հրազդանի ՋԿՏ

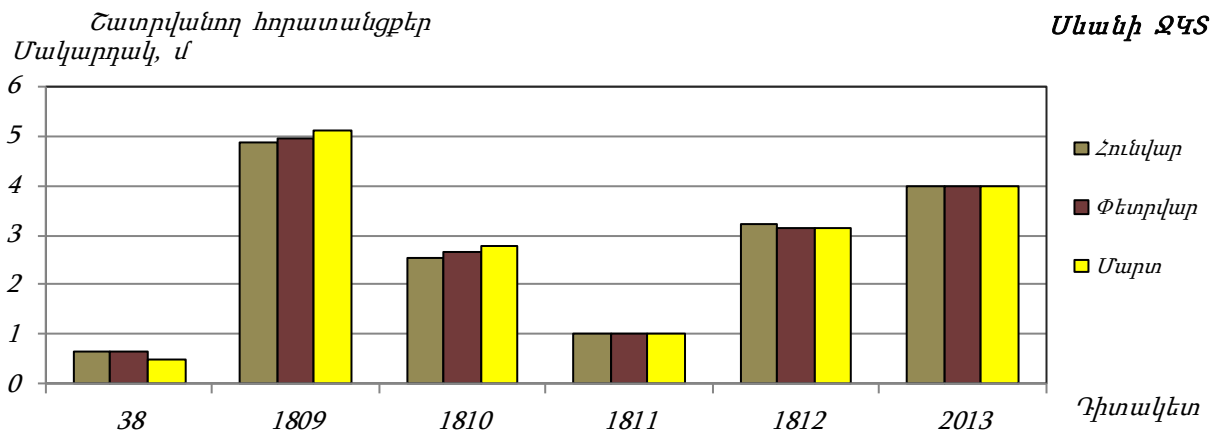
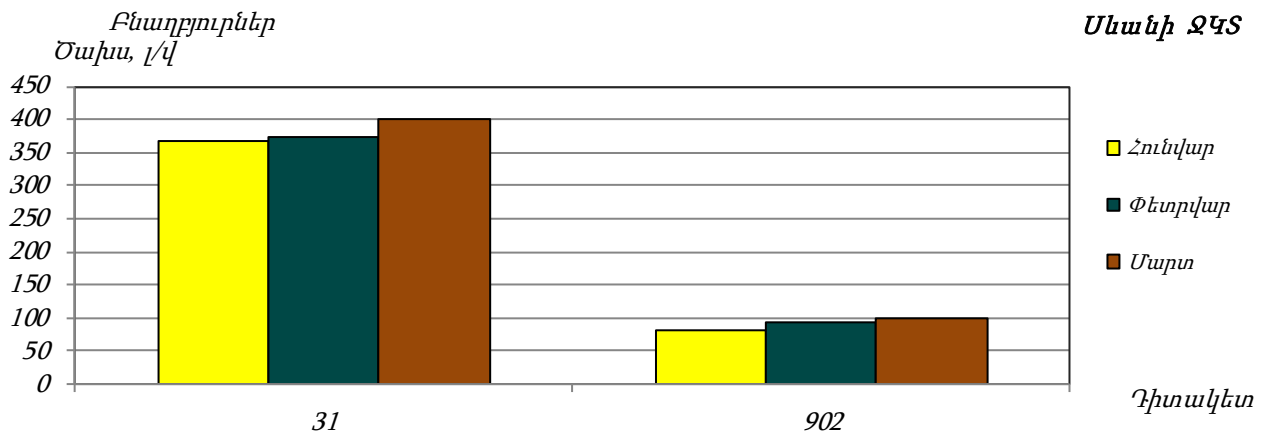
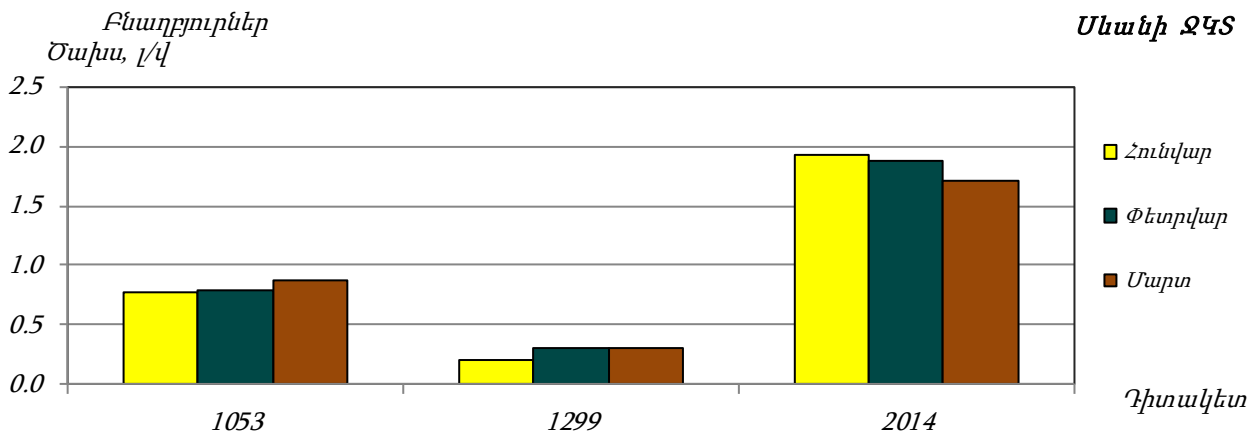


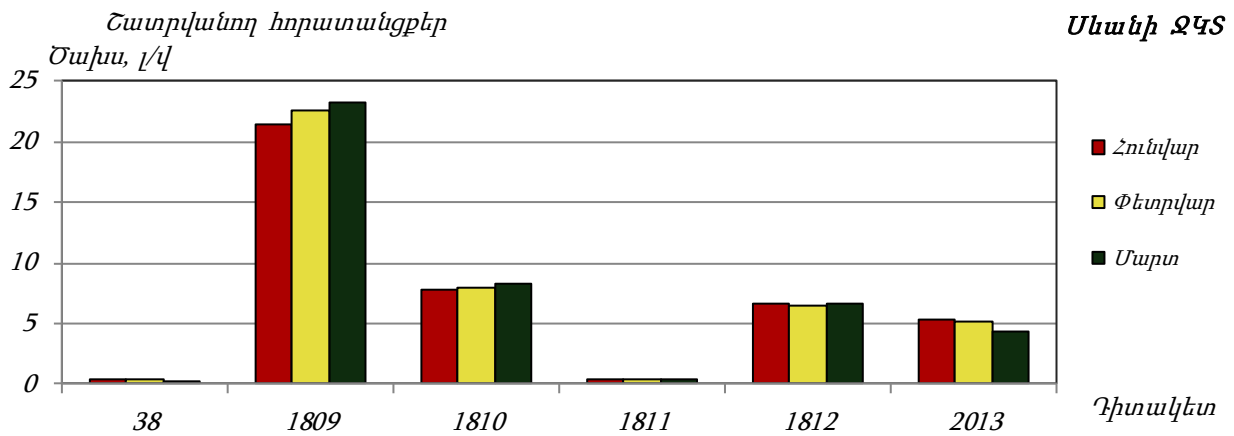
Գրունտային ջրեր
Մակարդակ, մ

Հրազդանի ՋԿՏ



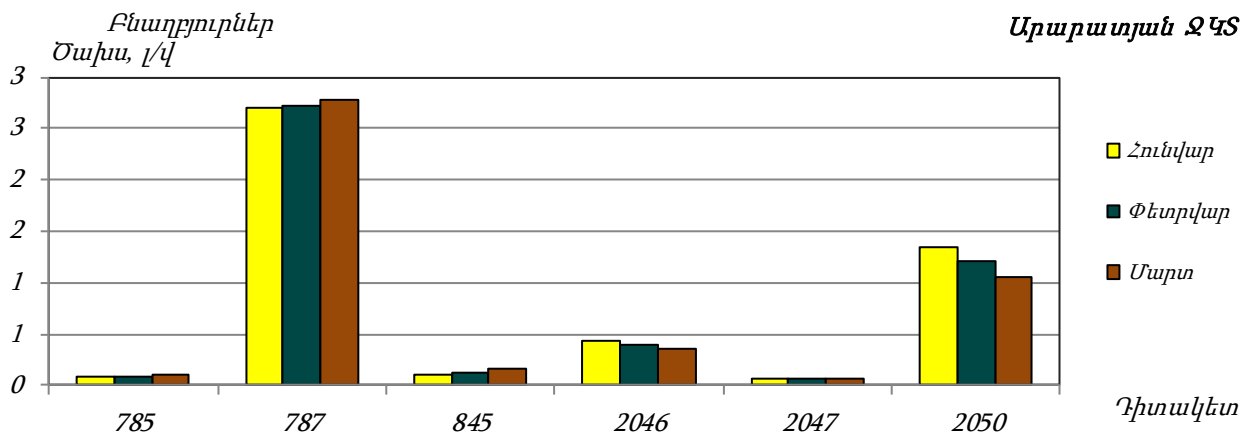
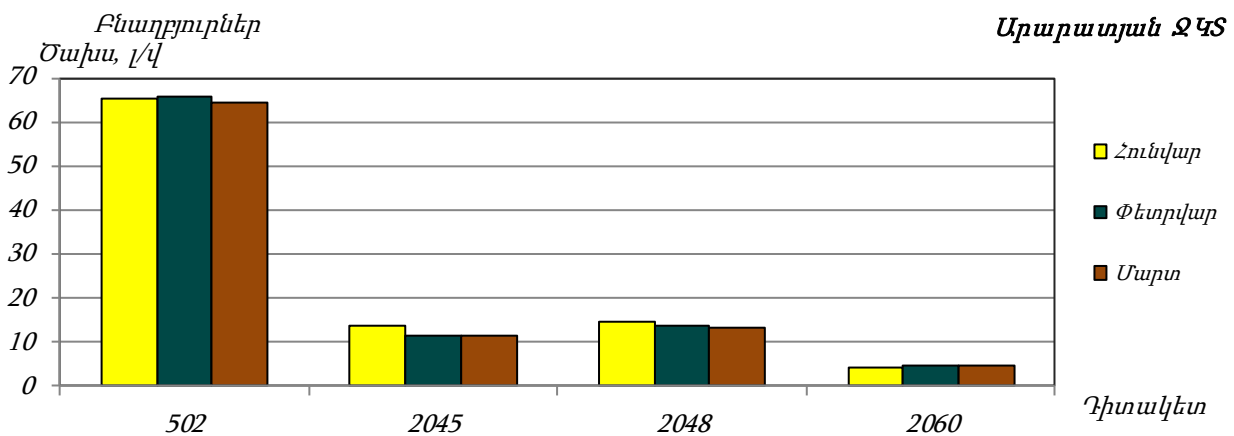
Սևանի ՋԿՏ-ում ստորերկրյա քաղցրահամ ջրերի քանակական մշտադիտարկումներ կատարվել են 5 բնադրյուրում, 6 շատրվանոց հորատանցքում, որտեղ դիտարկվել են ջրի ջերմաստիճանը, ծախսը և մակարդակը: Ծախսի և մակարդակի չափումները երեք ամիսների համար ներկայացված են գրաֆիկների տեսքով.





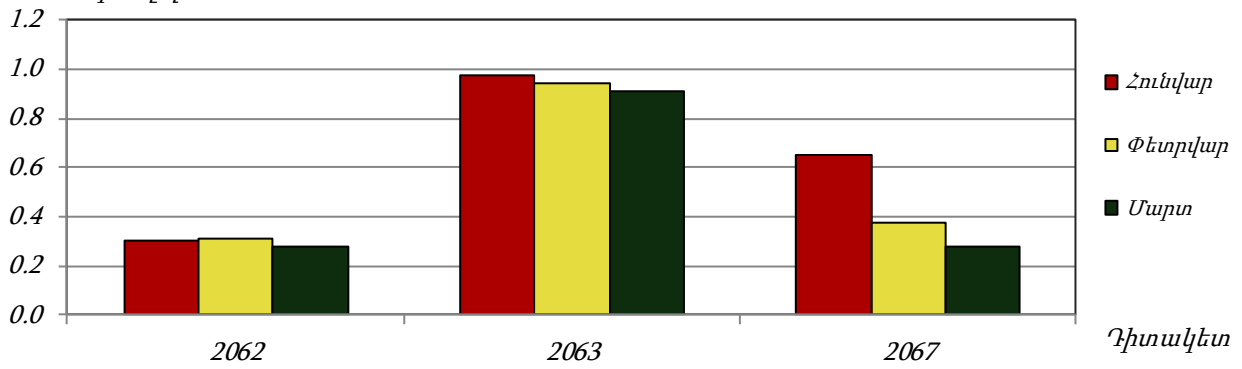
Արարատյան ջրավազանային կառավարման տարածք

Արարատյան ՋԿՏ-ում ստորերկրյա քաղցրահամ ջրերի քանակական մշտադիտարկումներ կատարվել են 10 բնադրյուրում, 3 շատրվանող և 10 չշատրվանող հորատանցքերում, որտեղ դիտարկվել են ջրի ջերմաստիճանը, ծախսը և մակարդակը: Ծախսի և մակարդակի չափումները երեք ամիսների համար՝ ըստ դիտակետերի, ներկայացված են գրաֆիկների տեսքով.



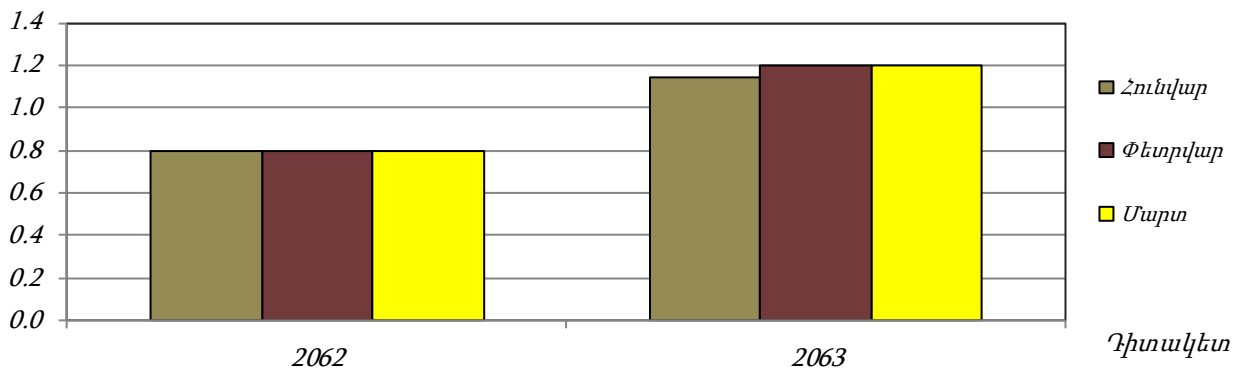
Շատրվանոցի հորատանցքեր
Ծախս, լ/վ

Արարատյան ՋԿՏ



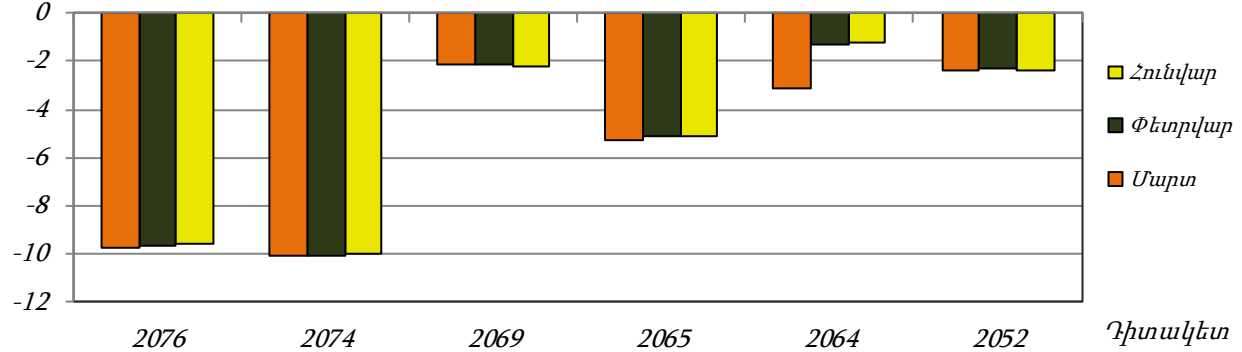
Շատրվանոցի հորատանցքեր
Մակարդակ, մ

Արարատյան ՋԿՏ



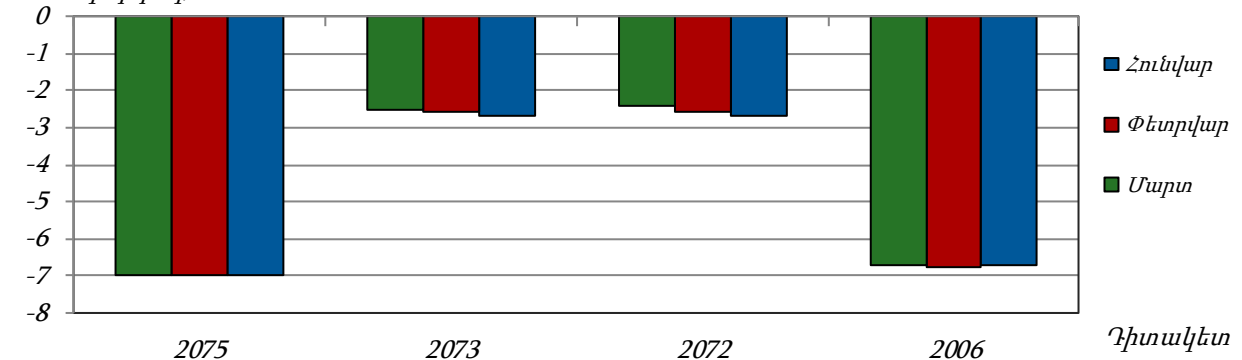
Չշատրվանոցի հորատանցքեր
Մակարդակ, մ

Արարատյան ՋԿՏ



Գրունտային ջրհորներ
Մակարդակ, մ

Արարատյան ՋԿՏ



Հարավային ցրավազանային կառավարման տարածք

Հարավային ՋԿՏ-ի ստորերկրյա քաղցրահամ ջրերի քանակական մշտադիտարկումներ կատարվել են 7 բնադրյուրում, որտեղ դիտարկվել են ջրի ջերմաստիճանը և ծախսը: Ծախսի և մակարդակի չափումները երեք ամիսների համար ըստ դիտակետերի ներկայացված են գրաֆիկների տեսքով:

