

ՏԵՂԵԿԱՆՔ

«Հ-ում հունիսի 6-ից հունիսի 12-ը դիտված հիդրոոդերևութաբանական պայմանների և շրջակա միջավայրի մոնիթորինգի արդյունքների վերաբերյալ

Հանրապետությունում

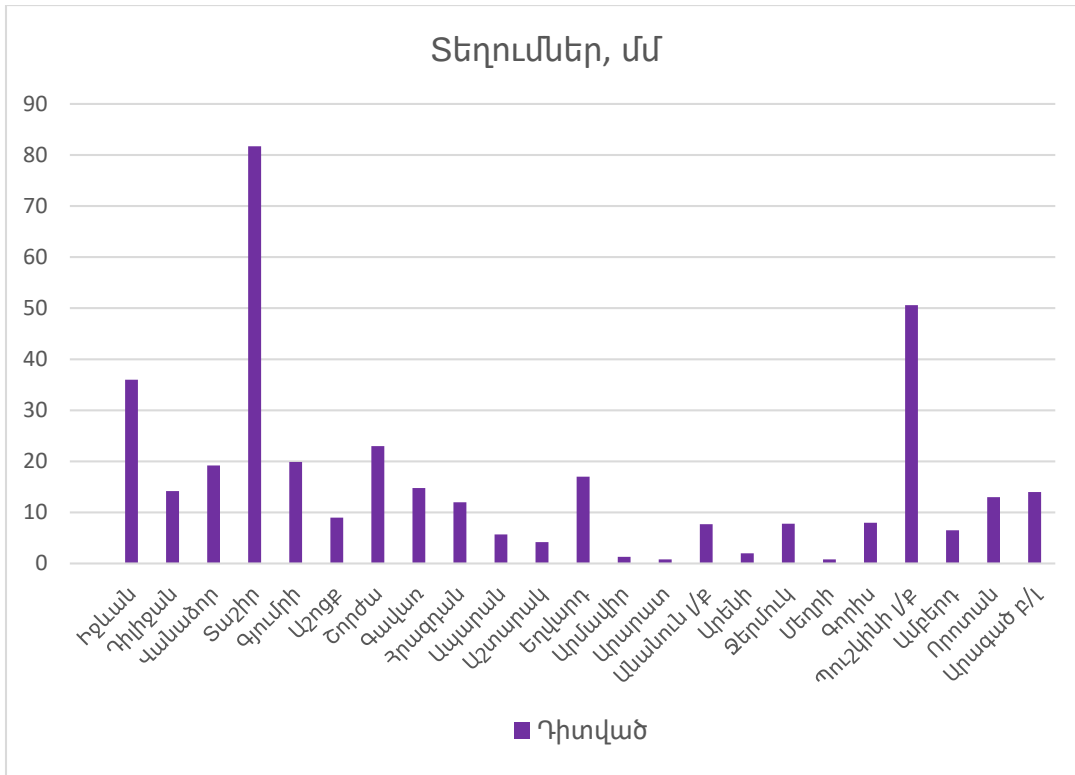
Հանրապետության շրջանների զգալի մասում օդի օրական միջին ջերմաստիճանը հունիսի 6-7-ին բարձր է եղել նորմայից 3-6, 8-9-ին՝ բարձր 1-4 աստիճանով, հունիսի 11-12-ին եղել է նորմայի սահմաններում՝ մի փոքր դրական և բացասական շեղումներով:

Մարզ		Միջին օրական ջերմաստիճան, °C													
		06.06		07.06		08.06		09.06		10.06		11.06		12.06	
		Դիտված	Շեղում	Դիտված	Շեղում	Դիտված	Շեղում	Դիտված	Շեղում	Դիտված	Շեղում	Դիտված	Շեղում	Դիտված	Շեղում
Շիրակ		+15.8+20 .8	+4.5+5.4	15.3+19. 8	+3.7+4.7	+13.2+18.6	+1.6+3.4	+12.3+16.0	-0.2+0.4	+12.5+17. 0	+0.6+1.0	+12.4+16. 8	+0.2+1.0	+10.6+13 .9	-1.2-2.4
Կոտայք	լեռ.	+18.8+20 .7	+4.7+6.3	+17.6+18 .5	+3.3+4.0	+16.8+16.3	+1.8+2.1	+16.9+17.3	+2.1+2.4	+14.9+16 .2	+0.4+1.2	+14.1+14. 9	-0.5+0.3	+12.9+15 .3	-1.5+0.7
	նախ.	+24.0	+5.2	+22.8	+3.7	+21.8	+3.0	+21.3	+2.5	+19.3	+0.3	+18.6	-0.7	+18.0	-1.1
Գեղարքունիք		+16.4+20 .7	+5.5+7.5	+14.8+18 .4	11.5+16.4	+0.9+2.8	+13.6+16 .4	+13.6+16.4	+1.0+2.9	+11.4+16. 1	+0.3+2. 3	+10.4+14 .6	-0.3+1.0	+11.1+14. 3	-0.6+0.9
Լոռի		+18.3+21 .1	+4.7+5.2	+16.3+19 .1	+2.8+3.5	+15.0+18.7	+1.2+2.5	+14.5+17.8	+0.6+1.5	+15.9+17. 8	+0.3+2.3	+13.7+16 .2	-0.7+0.2	+14.2+17. 3	-1.9+0.7
Տավուշ		20.6+26. 0	+4.8+6.2	+18.0+23 .3	+2.5+4.1	+17.0+23.0	+1.4+2.9	+17.7+21.5	+1.0+1.9	+16.9+22 .2	+1.1+1.8	+15.1+21. 1	+1.1+1.8	+15.2+21 .8	-0.6+1.0
Արագածոտն	լեռ.	+17.2+19. 2	+4.4+6.2	+17.0+16 .6	+3.6+4.2	+13.2+16.2	+1.5+3.0	+12.6+14.7	+0.6+0.8	12.8+14.7	0.0+1.1	12.0+14.2	0.0+0.5	+9.6+13. 2	-0.5-2.6
	նախ.	+22.3+2 6.8	+6.2+6.3	+22.1+25 .5	+6.0+6.1	+24.3+25.1	+4.4+5.3	+17.0+24.1	+0.9+4.6	+17.6+22 .3	+1.3+2.7	+17.8+21. 5	+0.9+1.4	+14.7+20 .3	-1.7-1.6
Արարատ		+26.3+2 8.2	+5.0+6.3	+26.2+28 .9	+6.1+7.2	+23.8+26.8	+3.2+4.9	+23.1+26.4	+1.9+4.1	+22.7+24 .8	+1.5+2.1	+23.4+25 .3	+2.3+2.8	+20.3+2 2.8	-1.7+0.3
Արմավիր		+26.5	+5.7	+27.7	+06.8	+24.5	+3.2	+23.8	+2.2	+23.1	+1.3	+23.4	+2.03	+20.2	-1.4
Վայոց ձոր	լեռ.	+17.3	+4.8	+16.0	+4.9	+15.9	+3.3	+14.4	+1.5	+14.8	+1.9	+13.1	+0.9	+13.1	+0.1
	նախ.	+26.0	+4.0	+27.2	+3.4	+25.9	+4.0	+24.6	+2.6	+23.5	+1.1	+23.4	+0.4	+21.2	-1.1
Սյունիք	հով.	+27.0	4.2	+2.5	+2.6	+25.0	+2.0	+27.0	+4.0	+24.5	+0.2+0.7	+19.1+23 .5	-1.7-0.4	+20.6+2 4.1	+0.1+0.2
	նախ.	+19.0+25 .3	+4.3+5.4	+16.8+20 .0	+1.9+3.6	+17.2+18.7	+2.4+2.7	+18.0+19.4	+2.8+3.2	+16.9+17 .1	+0.6+0.7	+19.9+15 .2	-0.5+0.0	+14.5+17 1	-0.5+0.5

Ամենաբարձր և ամենացածր ջերմաստիճաններն ըստ ՀՀ մարզերի

Մարզ	Ամենաբարձր ջերմաստիճանը			Ամենացածր ջերմաստիճանը		
	Օդերևութաբանական կայանի տեղադրման վայրը և ինդեքսը	դիտման օրը(երը)	°C	Օդերևութաբանական կայանի տեղադրման վայրը և ինդեքսը	դիտման օրը(երը)	°C
Արագածոտն	Աշտարակ	8.06	+3.,0	Ծաղկահովիտ	12.06	+5.0
Արարատ	Արարատ	8.06	+38.0	Արտաշատ	12.06	+15.0
Արմավիր	Արմավիր	8.06	+37.0	Արմավիր	06,06	+13.0
Գեղարքունիք	Մասրիկ	6.06	+28.0	Գավառ	12.06	+5.0
Լոռի	Վանաձոր, Օձուն	7.06	+31.0	Տաշիր	11.06	+8.0
Կոտայք	Եղվարդ	6.06-7.06-8.06	+32.0	Հրազդան	10.06	+6.0
Շիրակ	Գյումրի	6.06	+31.0	Աշոցք	12.06	+4.0
Սյունիք	Մեղրի	7.06	+39.0	Սիսիսան	12.06	+7.0
Վայոց ձոր	Արենի	6.06	+36.0	Ջերմուկ	10,06	+6.0
Տավուշ	Բագրատաշեն	7.06	+36.0	Դիլիջան	10	+10.0

Տեղումների քանակը (ըստ օդերևութաբանական կայանների)



Տեղումների գումարային քանակը և դիտման օրերը

Մարզ	Տեղումներ		
		Դիտման օրը(երը)	Գումարային քանակ, մմ
Շիրակ		09.10.12	7,0-38,0
Կոտայք	լեռ.	10.11.12	12,0-31,6
	նախ.	10.11.12	17,0
Գեղարքունիք		09.10.11.12	5,3-23,0
Լոռի		07.09.10.11.12	19,2-81,7
Տավուշ		07.09.10.11.12	6,4-36,0
Արագածոտն	լեռ.	08.09.10.11.12	5,7-25,9
	նախ.	10.11.12	4,2-10,9
Արարատ		09.10.12	0,8-2,6
Արմավիր		10.11	1,3
Վայոց ձոր	լեռ.	10.11	7,8
	նախ.	12	2,0
Սյունիք	հով.	07.12	0,8-8,0
	նախ.	10.11.12	6,0-8,0

Վտանգավոր օդերևութաբանական երևույթներ

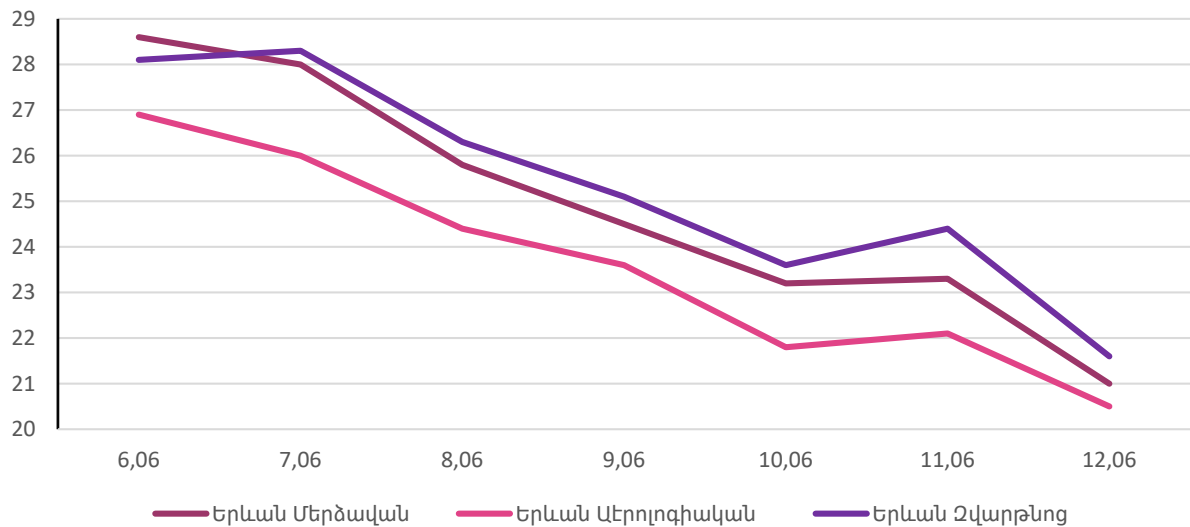
Մարզ / օդերևութաբանական կայան	Դիտման օրը(երը)	Երևույթի անվանումը	Բնութագիրը	Փաստացի
Լոռի/Օձուն	9	կարկուտ	տրամագիծ	8մմ
Շիրակ/Արթիկ	8	կարկուտ	տրամագիծ	10մմ

Մայրաքաղաք Երևանում

Օդի միջին օրական ջերմաստիճանը հունիսի 6-7-ին եղել է նորմայից բարձր 5-7, 8-11-ին՝ բարձր 1-4 աստիճանով, հունիսի 12-ին եղել է նորմայի սահմաններում՝ մի փոքր բացասական շեղումով:

Կայաններ	Երևան քաղաքի միջին օրական ջերմաստիճան													
	06.06		07.06		08.06		09.06		10.06		11.06		12.06	
	ջերմ.	շեղում	ջերմ.	շեղում	ջերմ.	շեղում	ջերմ.	շեղում	ջերմ.	շեղում	ջերմ.	շեղում	ջերմ.	շեղում
Մերձավան	+28,6	+7,2	+28	+6,4	+25,8	+4,0	+24,5	+2,4	+23,2	+1,2	+23,3	+1,2	+21,0	-0,8
Աբրոյոզիական	+26,9	+5,9	+26,0	+5,0	+24,4	+3,2	+23,6	+2,1	+21,8	+0,2	+22,1	+0,6	+20,5	-0,9
Զվարթնոց	+28,1	+6,4	+28,3	+6,6	+26,3	+4,4	+25,1	+2,8	+23,6	+1,3	+24,4	+1,9	+21,6	-0,6

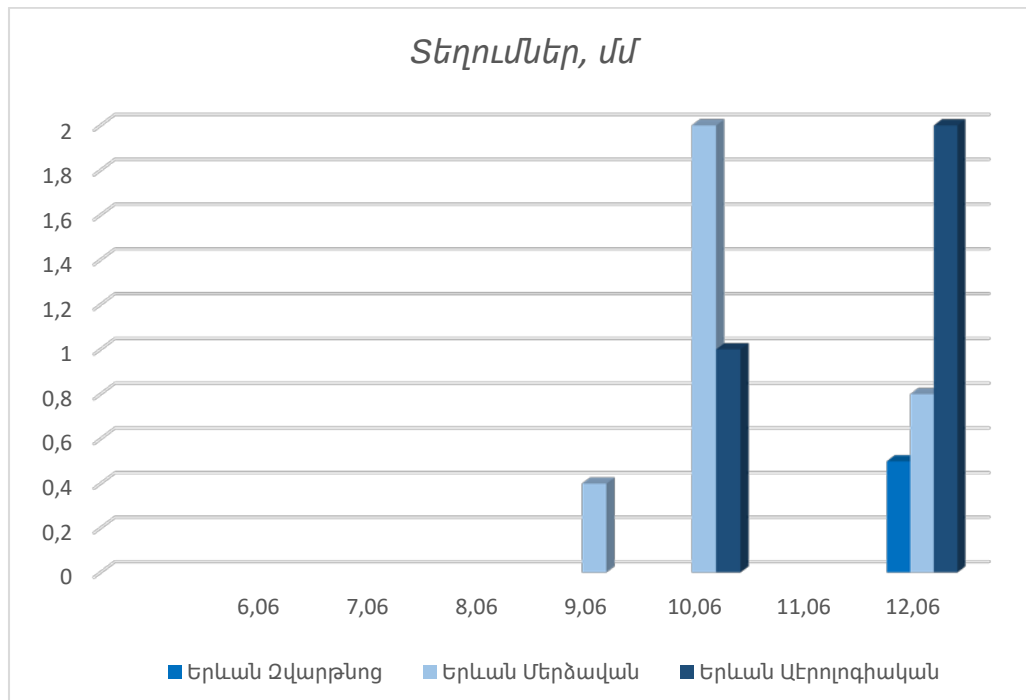
Օդի միջին օրական ջերմաստիճան, °C



Ամենաբարձր և ամենացածր ջերմաստիճանները

	Ամենաբարձր ջերմաստիճանը			Ամենացածր ջերմաստիճանը		
	Օդերևութաբանական կայանի տեղադրման վայրը	դիտման օրը(երը)	°C	Օդերևութաբանական կայանի տեղադրման վայրը	դիտման օրը(երը)	°C
ք. Երևան	Զվարթնոց	06.06	+37	Աբրոյոզիական	13.06	+14

Տեղումների քանակը



Ագրոտեխնոլոգիայի արտադրանքային տեղեկատվություն

Մշակաբույս	Հովտային	Նախալեռնային	Լեռնային
Աշնանացան ցորեն, գարի	կաթնային հասունացում	ծաղկում	ծեղացողունի ներքին հանգույցի առաջացում
Գարնանացան ցորեն, գարի	կաթնային հասունացում	հասկակալում	ցողունակալում, ծեղացողունի ներքին հանգույցի առաջացում
Եգիպտացորեն		հինգերորդ տերև	
Պտղատուններ	պտուղների հասունացում	պտուղների ձևավորում	ծաղկման վերջ, պտուղների ձևավորում
Խաղող	ծաղկում	ծաղկում	
Բանջարանոցային, Կարտոֆիլ	կողային ընձյուղներ,	կողային ընձյուղներ, երրորդ տերև	սածիլում, ծիլեր, կողային ընձյուղներ
Ձմերուկ	երրորդ տերև, ծաղկաբույլեր		
Խոտաբույսեր	առվույտի ցեղունի աճ		կորնգանի աճ
Ծխախոտ	վեցերորդ տերև		
<p>Շաբաթվա ընթացքում շարունակվել է գյուղատնտեսական մշակաբույսերի աճն ու զարգացումը: Հովտային և նախալեռնային շրջաններում պտղատու և խաղողի այգիներում կատարվել է հերթական վեգետացիոն ոռոգում, պայքար վնասատուների և հիվանդությունների դեմ, լեռնային շրջաններում՝ փխրեցում, բուկլից:</p> <p>Դիտված տեղումները բարձրացրել են հողի արդյունավետ խոնավության պաշարները, սակայն դժվարեցրել են դաշտային աշխատանքների իրականացումը:</p> <p>Լոռու մարզում դիտված կարկուտը վնաս է հասցրել մշակաբույսերին:</p>			

Հիդրոլոգիական պայմաններ

Շաբաթվա ընթացքում հանրապետության գետերում դիտվել է ջրի ելքերի փոփոխական ռեժիմ:

Սևանա լճի մակարդակը շաբաթվա ընթացքում (05.06.22-12.06.2022թթ. տարբերությունը) բարձրացել է 3 սմ-ով և կազմել՝ 1900.76մ (12.06.22թ.), որն անցյալ տարվա նույն օրվա մակարդակից ցածր է 12 սմ-ով: