

Ստորերկրյա ջրերի քանակի 2018թ. հուլիս-սեպտեմբեր ամսների մոնիթորինգի տվյալները տրված են ստորև.

[Հյուսիսային ՋԿՏ](#)

[Ախուրյանի ՋԿՏ](#)

[Հրազդանի ՋԿՏ](#)

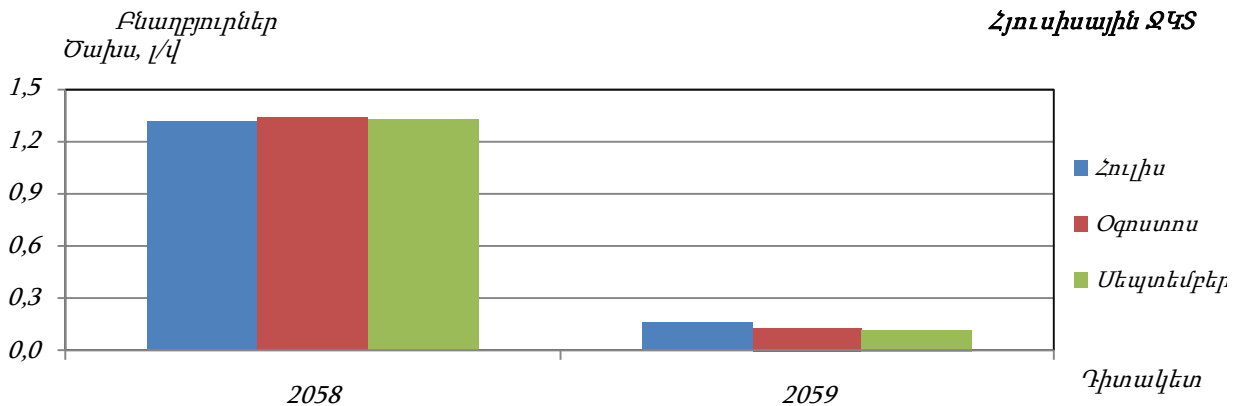
[Սևանի ՋԿՏ](#)

[Արարատյան ՋԿՏ](#)

[Հարավային ՋԿՏ](#)

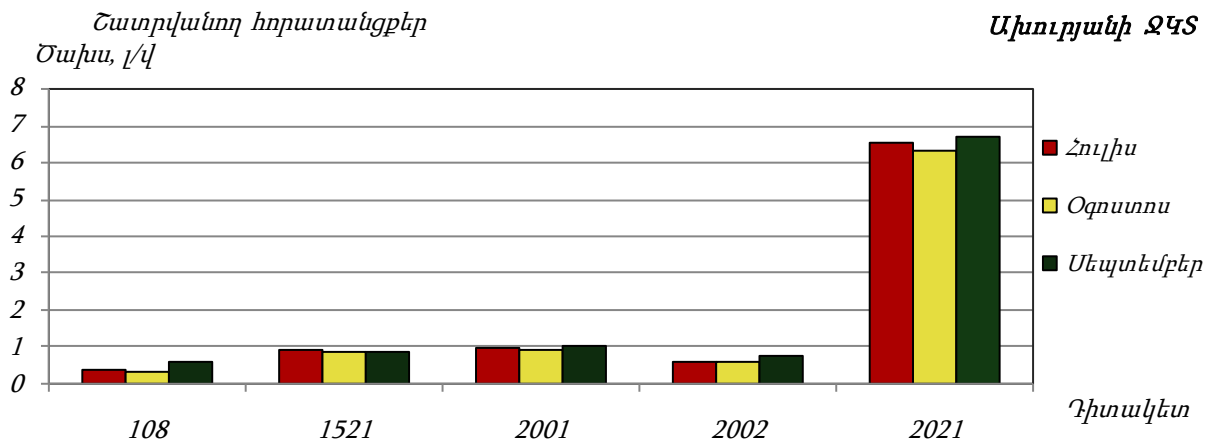
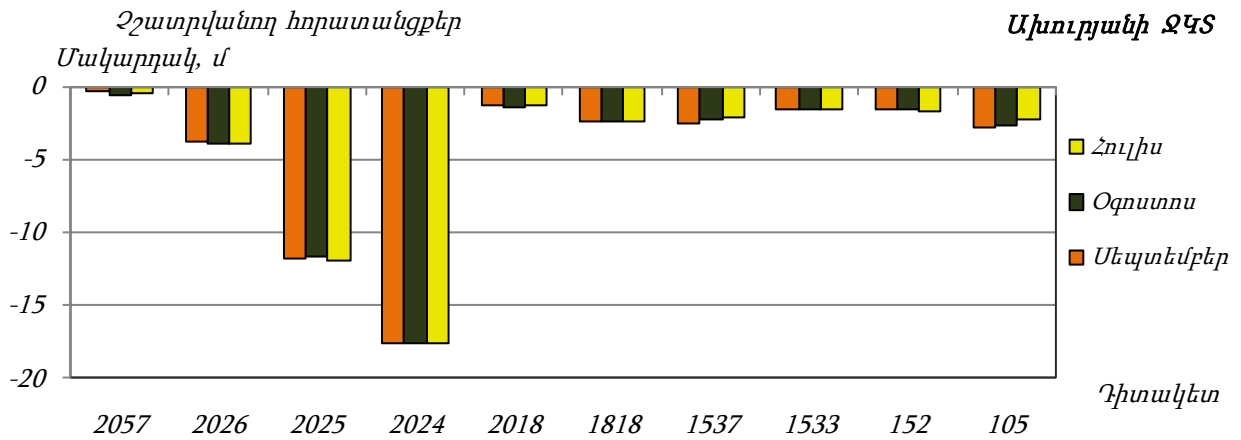
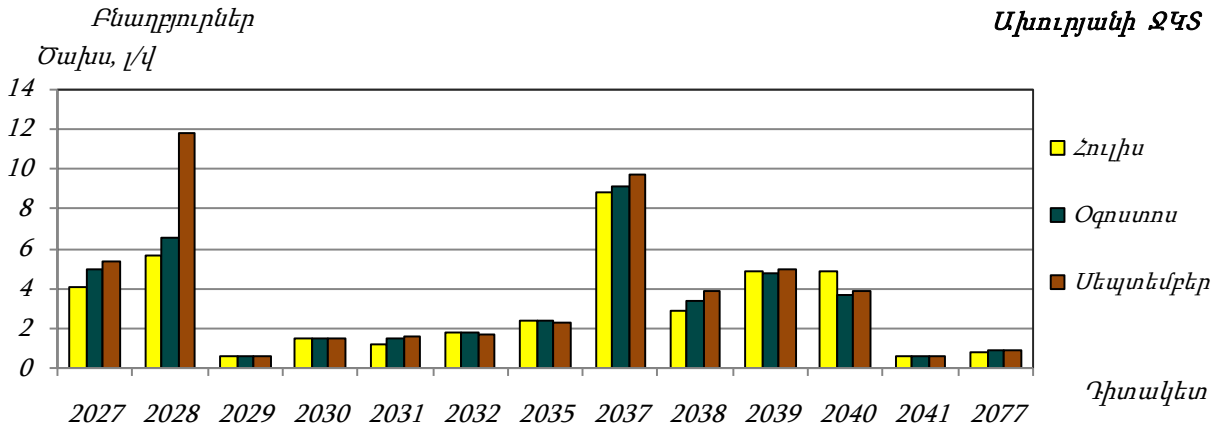
Հյուսիսային ջրավազանային կառավարման տարածք

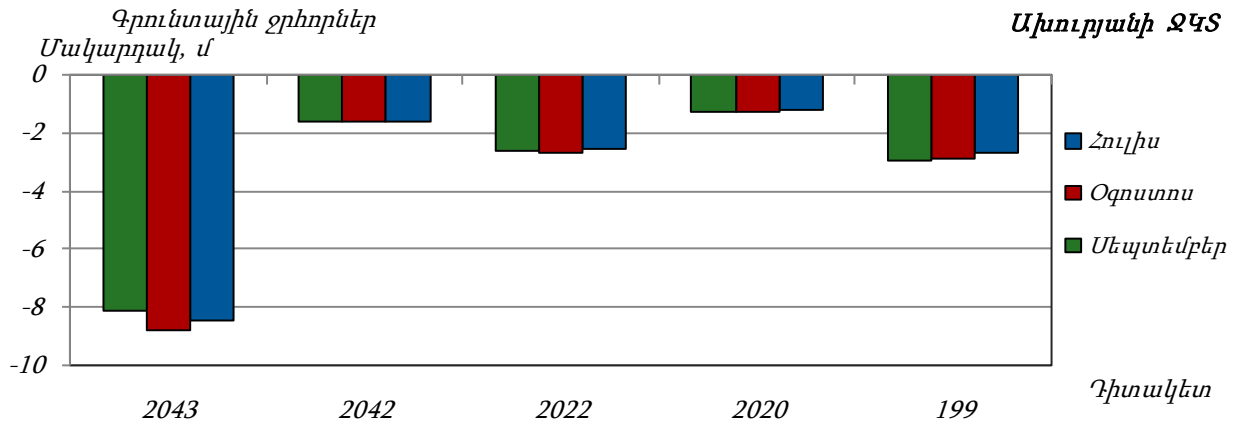
Հյուսիսային ՋԿՏ-ում ստորերկրյա ջրերի քանակական մշտադիտարկումներ կատարվել են 2 բնադրյուրում, որտեղ դիտարկվել են ջրի ջերմաստիճանը և ծախսը: Ջրի ծախսի միջին ամսական արժեքները ըստ դիտակետերի ներկայացված են գրաֆիկի տեսքով.



Ախուրյանի ջրավազանային կառավարման տարածք

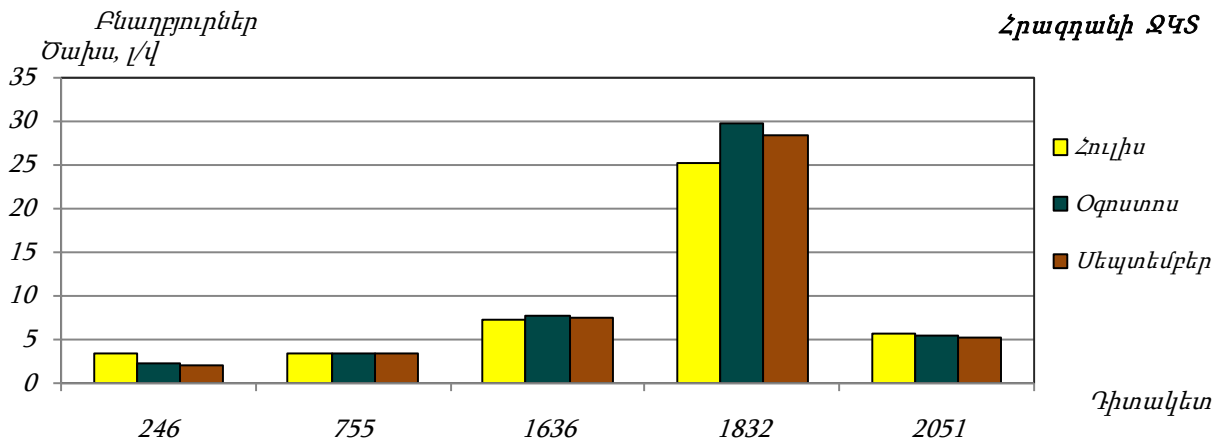
Ախուրյանի ՋԿՏ-ում ստորերկրյա ջրերի քանակական մշտադիտարկումներ կատարվել են 13 բնադրյուրում, 5 շատրվանող և 17 չշատրվանող հորատանցքերում, որտեղ դիտարկվել են ջրի ջերմաստիճանը, ծախսը և մակարդակը: Ծախսի և մակարդակի չափումները ըստ դիտակետերի ներկայացված են գրաֆիկների տեսքով.

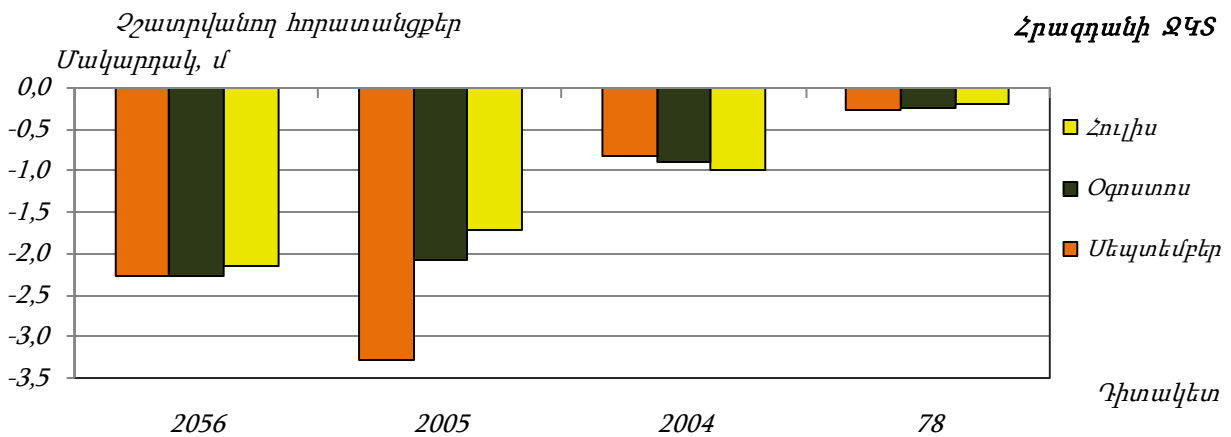
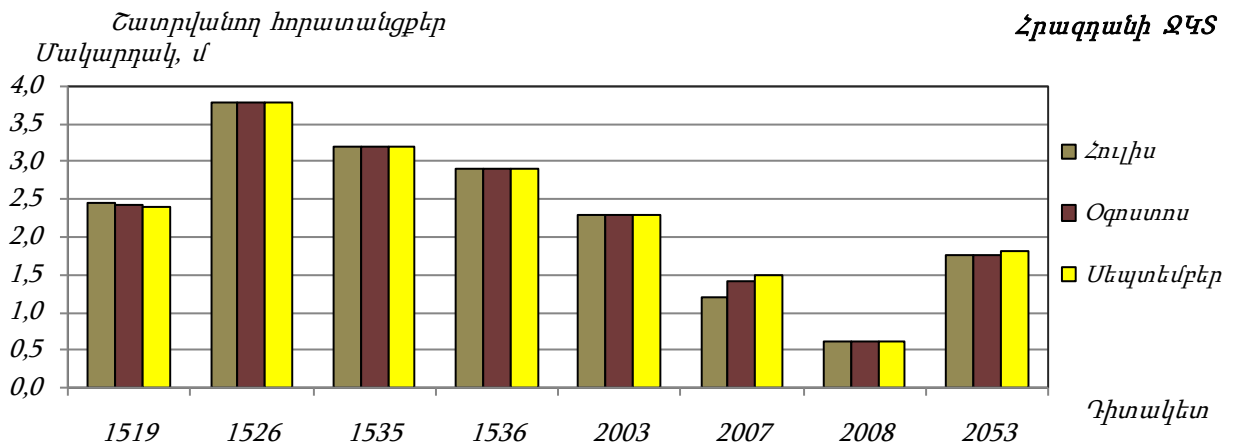
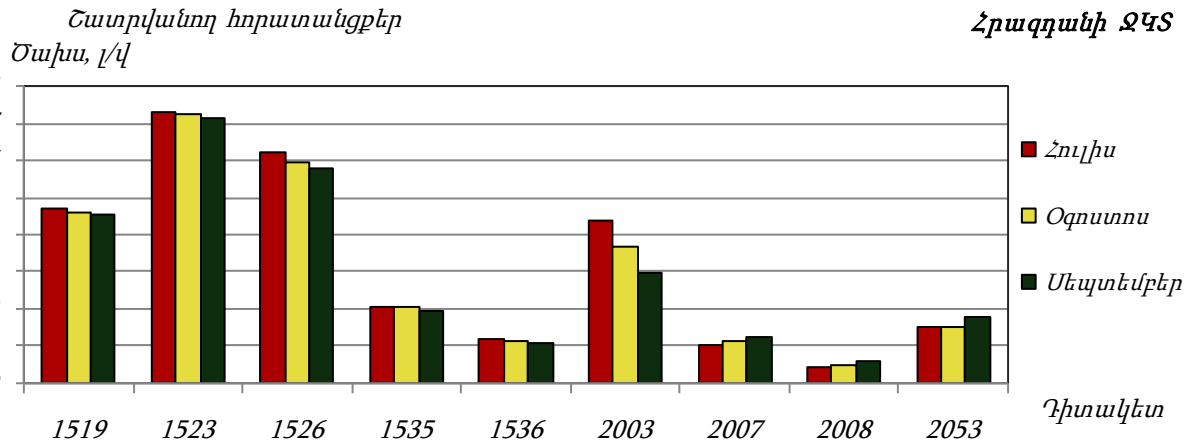


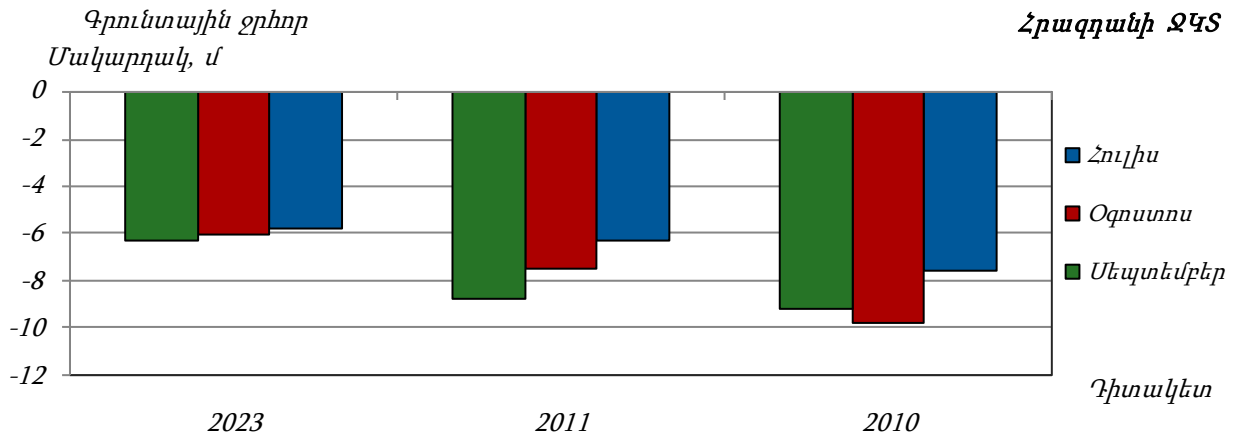


Հրազդանի ջրավազանային կառավարման տարածք

Հրազդանի ՋԿՏ-ում ստորերկրյա ջրերի քանակական մշտադիտարկումներ կատարվել են 6 բնադրյուրում, 9 շատրվանող և 7 չշատրվանող հորատանցքում, որտեղ դիտարկվել են ջրի ջերմաստիճանը, ծախսը և մակարդակը: Ծախսի և մակարդակի չափումները երեք ամիսների համար ըստ դիտակետերի ներկայացված են գրաֆիկների տեսքով.

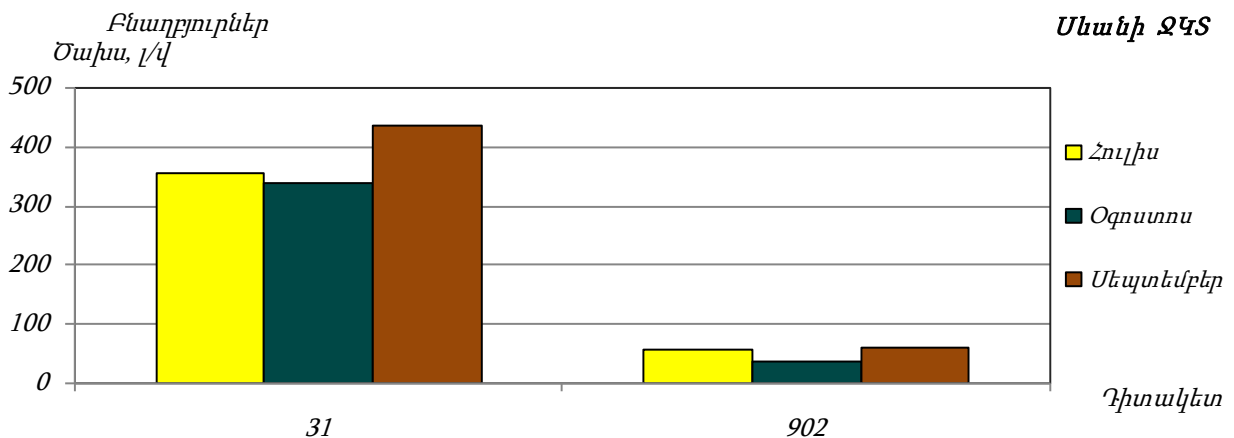


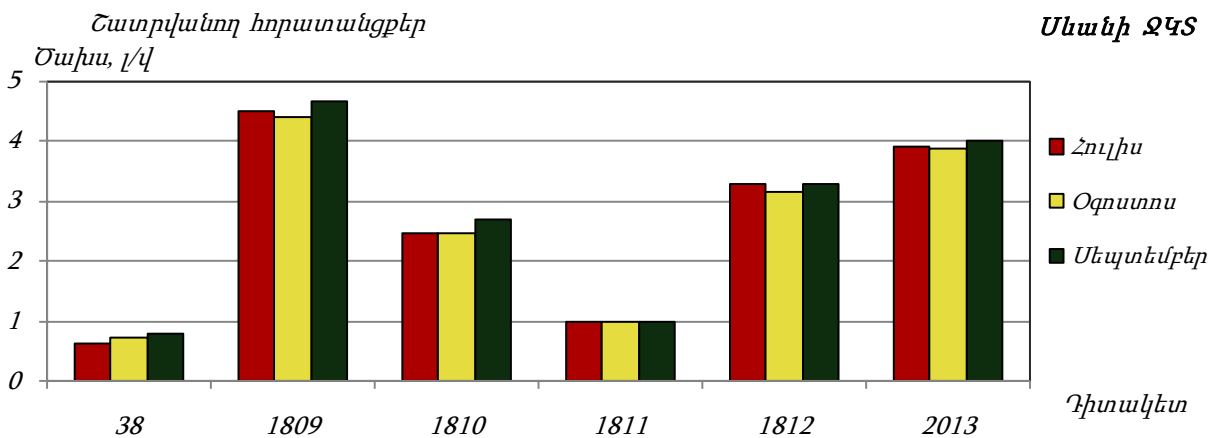
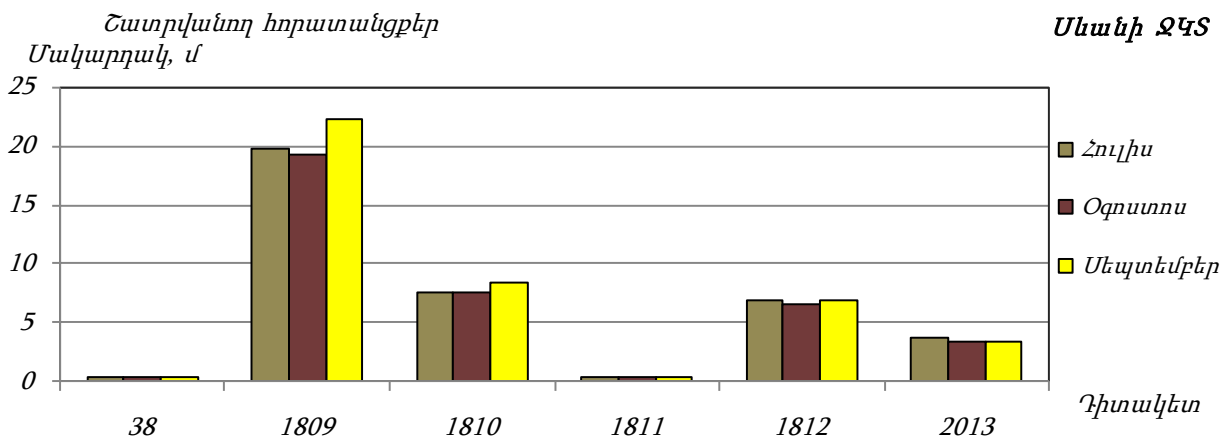
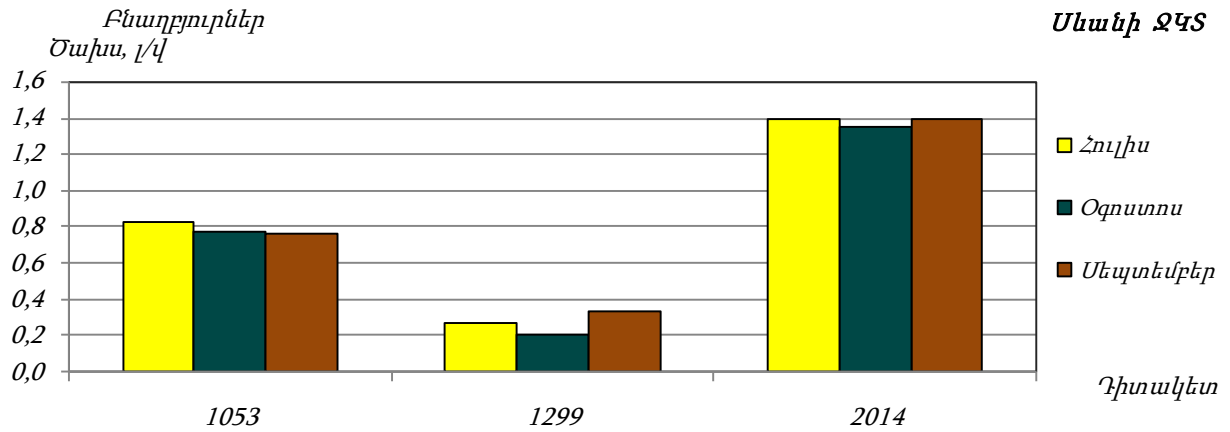




Սևանի ջրավազանային կառավարման տարածք

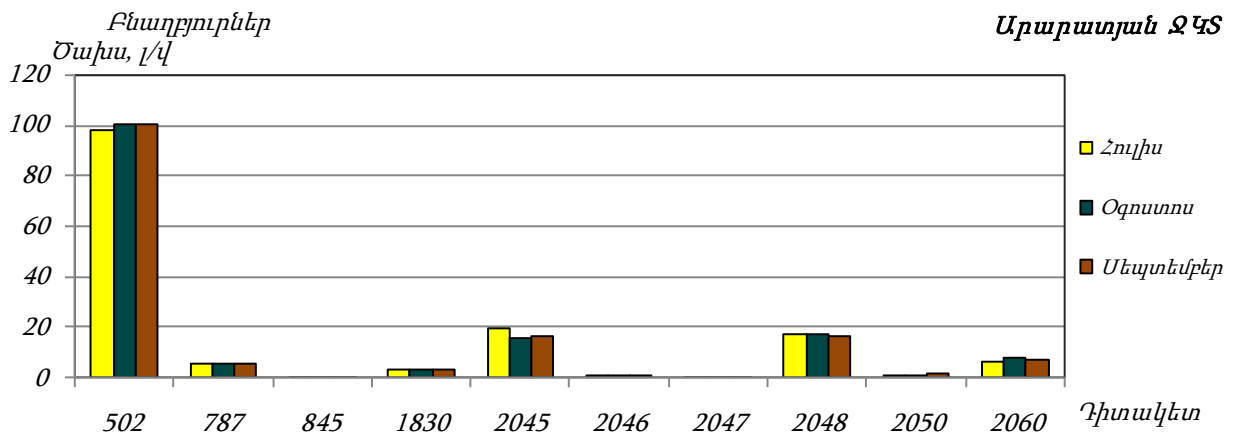
Սևանի ՋԿՏ-ում ստորերկրյա ջրերի քանակական մշտադիտարկումներ կատարվել են 5 բնադրյուրում, 6 շատրվանոց հորատանցքերում, որտեղ դիտարկվել են ջրի ջերմաստիճանը, ծախսը և մակարդակը: Ջրի որակի մոնիթորինգ իրականացվել է 6 դիտակետում: Ծախսի և մակարդակի չափումները երեք ամիսների համար ըստ դիտակետերի ներկայացված են գրաֆիկների տեսքով.





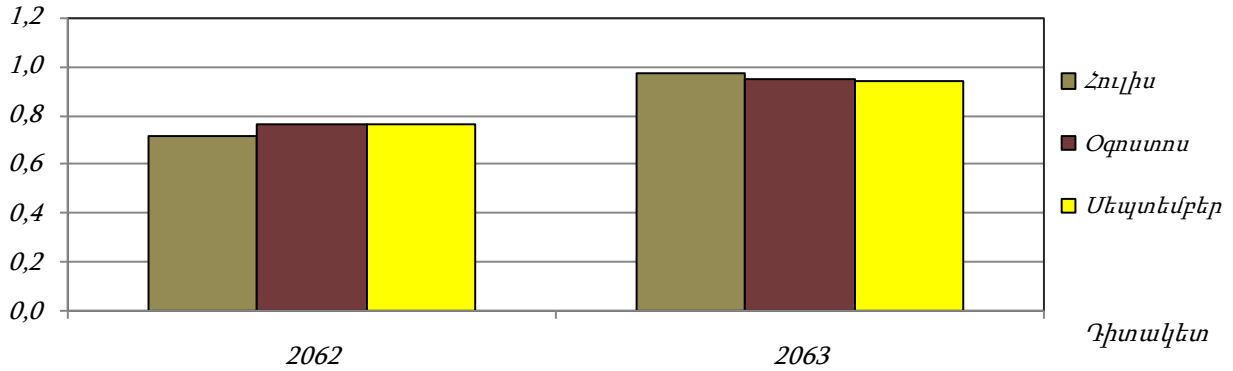
Արարատյան ջրավազանային կառավարման տարածք

Արարատյան ՋԿՏ-ում ստորերկրյա ջրերի քանակական մշտադիտարկումներ կատարվել են 10 բնադբյուրում, 3 շատրվանող և 10 չշատրվանող հորատանցքերում, որտեղ դիտարկվել են ջրի ջերմաստիճանը, ծախսը և մակարդակը: Ծախսի և մակարդակի չափումները երեք ամիսների համար ըստ դիտակետերի ներկայացված են գրաֆիկների տեսքով.



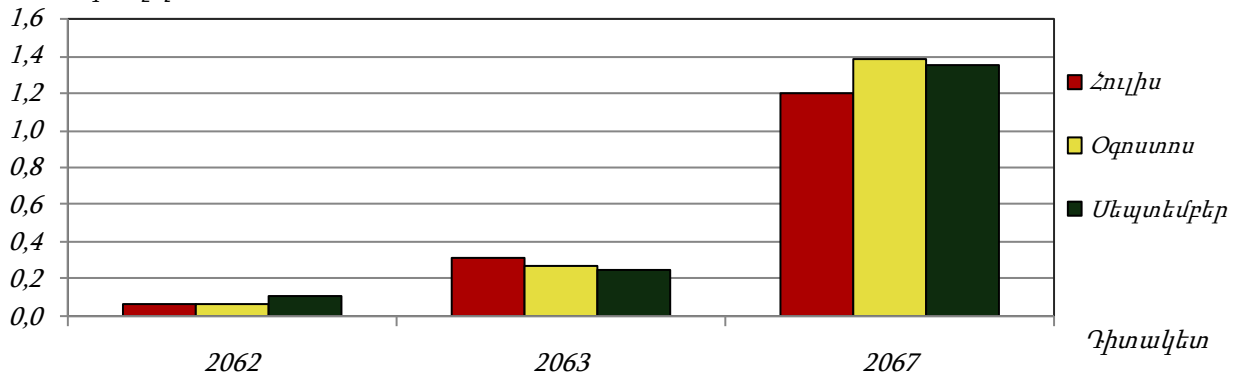
Շատրվանոցի հորատանցքեր
Մակարդակ, մ

Արարատյան ՋԿՏ



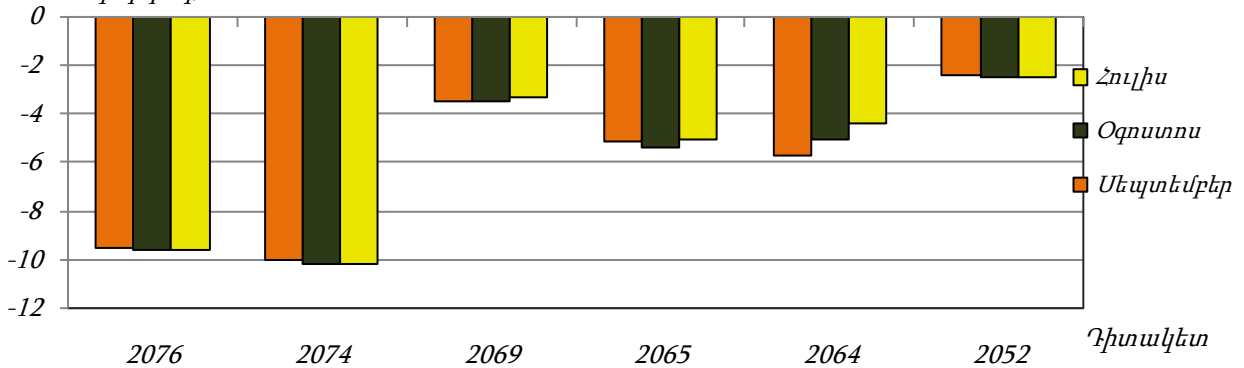
Շատրվանոցի հորատանցքեր
Ծախս, լ/վ

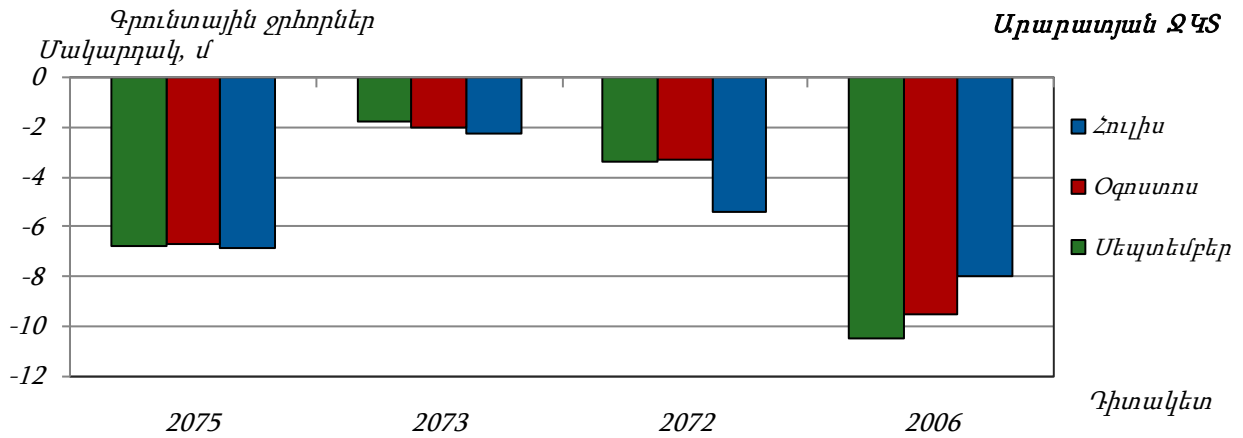
Արարատյան ՋԿՏ



Չշատրվանոցի հորատանցքեր
Մակարդակ, մ

Արարատյան ՋԿՏ





Հարավային ջրավազանային կառավարման տարածք

Հարավային ՋԿՏ-ի ստորերկրյա ջրերի քանակական մշտադիտարկումներ կատարվել են 7 բնադրյուրում, որտեղ դիտարկվել են ջրի ջերմաստիճանը և ծախսը: Ծախսի և մակարդակի չափումները երեք ամիսների համար ըստ դիտակետերի ներկայացված են գրաֆիկների տեսքով.

