

## *Մակերևութային ջրեր*

Մակերևութային ջրերի մոնիթորինգի դիտացանցում ընդգրկված է Հանրապետության 6 ջրավազանային կառավարման տարածքի (Հյուսիսային, Ախուրյան, Հրազդան, Սևան, Արարատյան, Հարավային) ջրային օբյեկտների (գետեր, ջրամբարներ, Արփա-Սևան ջրատարը և Սևանա լիճը) 131 դիտակետ: Ջրի որակը բնութագրվում է ֆիզիկաքիմիական մինչև 45 ինդիկատորային ցուցանիշով (հիմնական անիոններ և կատիոններ, սնուցող նյութեր, ծանր մետաղներ, առաջնային օրգանական աղտոտիչներ), տարեկան 5-12 անգամ հաճախականությամբ: Ջրի որակի գնահատումը կատարվում է համաձայն ՀՀ կառավարության 2011 թվականի հունվարի 27-ի N 75-Ն որոշման:

Մակերևութային ջրերի որակի 2020թ. հունվար ամսվա մոնիթորինգի տվյալները տրված է ստորև.

[Հյուսիսային ՋԿՏ](#)

[Ախուրյանի ՋԿՏ](#)

[Հրազդանի ՋԿՏ](#)

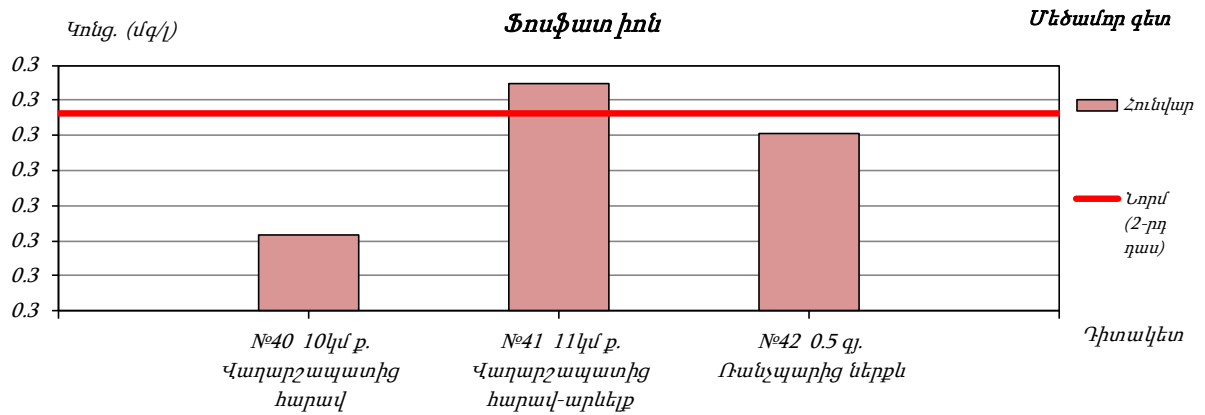
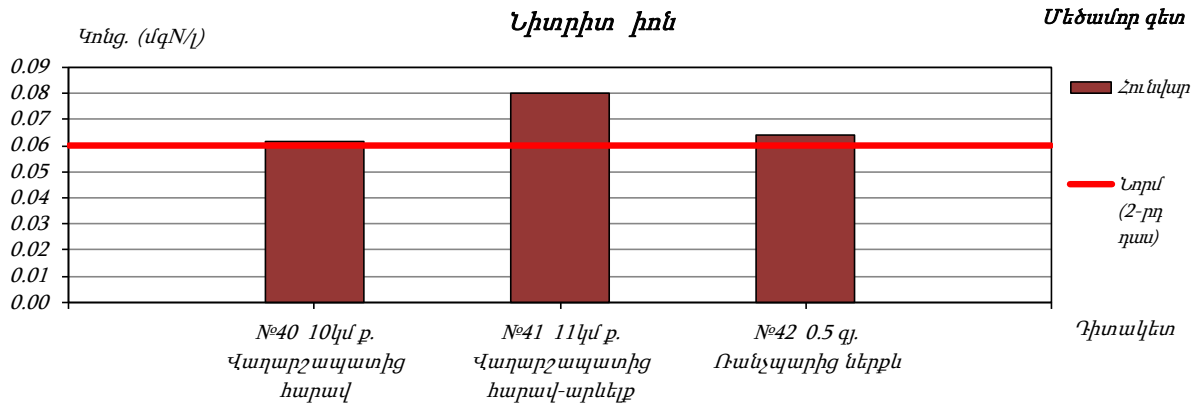
[Սևանի ՋԿՏ](#)

[Արարատյան ՋԿՏ](#)

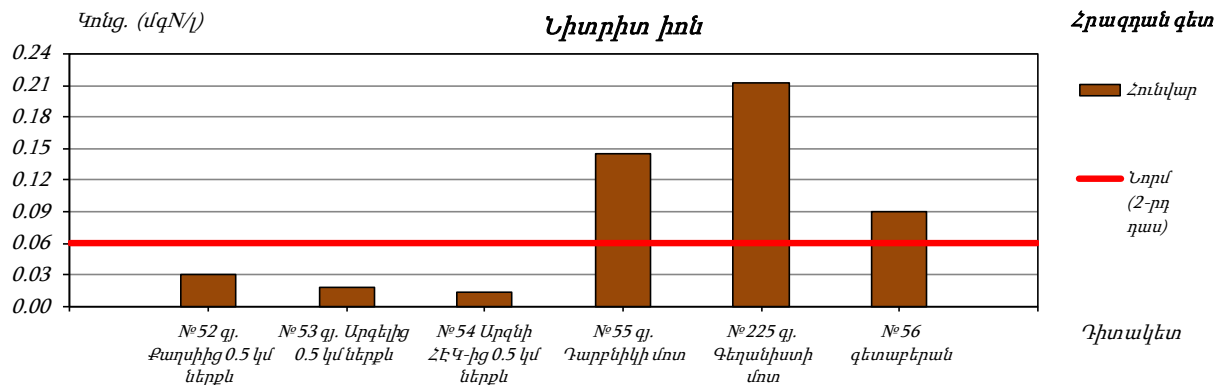
[Հարավային ՋԿՏ](#)

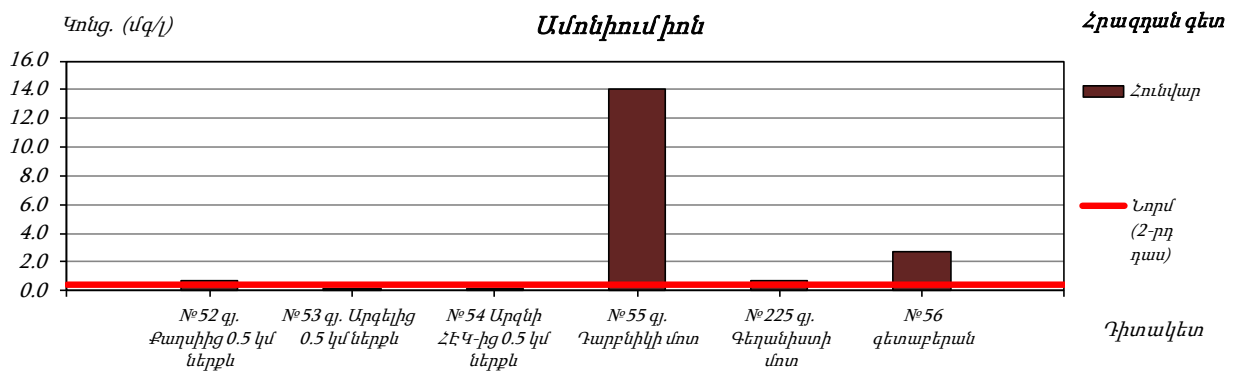
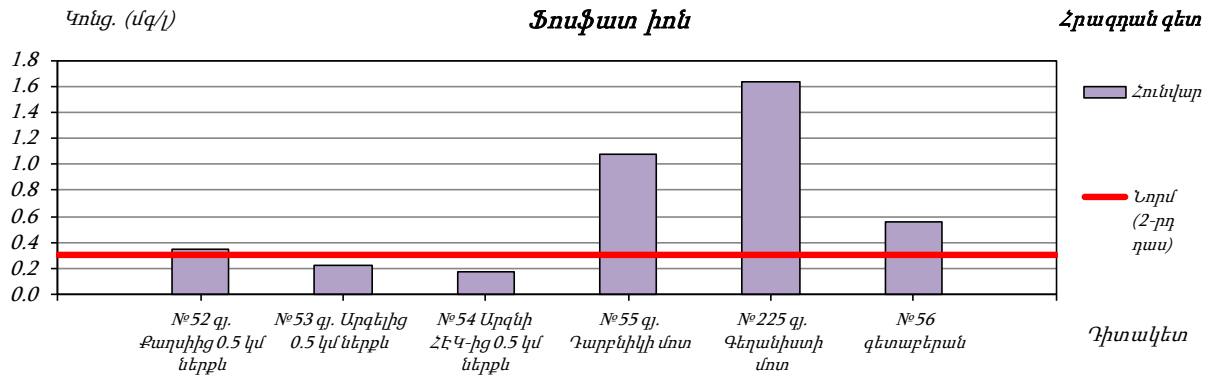
***Հյուսիսային ջրավազանային կառավարման տարածք***

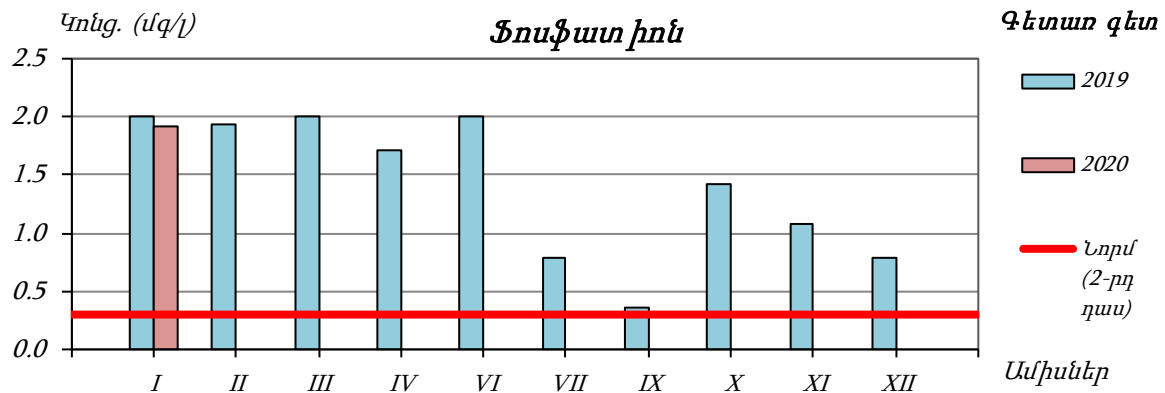
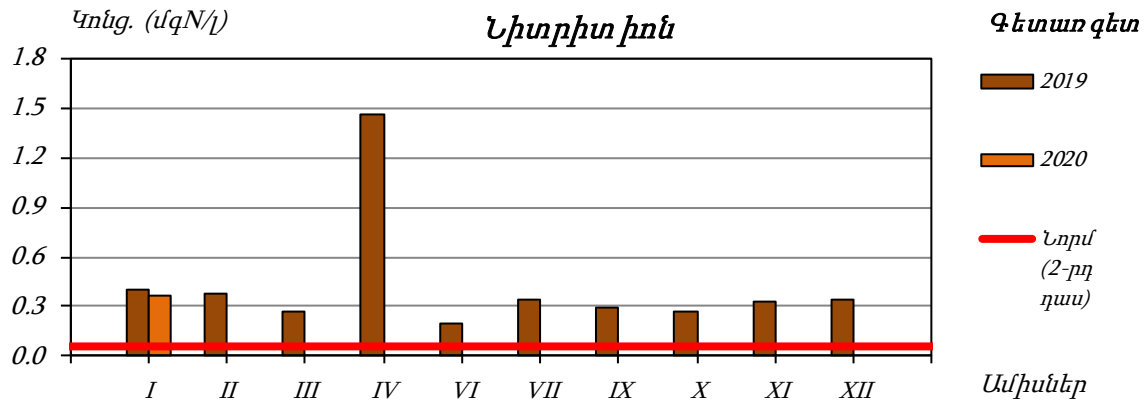
## Ախտորոշանի ջրավազանային կառավարման տարածք



## Հրազդանի ջրավազանային կառավարման տարածք







**Սևանի ջրավազանային կառավարման տարածք**

**Արարատյան ջրավազանային կառավարման տարածք**

**Հարավային ջրավազանային կառավարման տարածք**

